


# Best of Nature Fietsroutes



Fiets door de meest  
**duurzame natuurbestemming**  
ter wereld



# Fiets de Best of Nature route

De gemeenten Goeree-Overflakkee, Schouwen-Duiveland, Veere en Westvoorne zijn benoemd tot de beste duurzame natuurbestemming wereldwijd, oftewel the Best of Nature! Daarmee laat het Zuidwestelijke deltagebied Lake Tahoe (VS) en San Isla (Ecuador) achter zich.


Vlakbij grote steden als Rotterdam, Breda en Antwerpen vind je in dit kustrijke gebied een overdaad aan natuur waarin je nog echt tot rust komt. Je kunt er met gemak zeehonden, bruinvissen, herten, bevers, wilde fjordenpaarden, flamingo's, sterns, Europese zeearenden en andere bijzondere dieren spotten. De ongerepte brede Noordzeestranden en vele jachthavens staan bekend om hun schone zwemwater en bieden urenlang watersportplezier.

## Groen en duurzaam

Je vindt hier een enorme variatie aan natuurgebieden: slikken, waterrijke gebieden, stranden, bossen en duinlandschappen. Naast veel groen, natuur en duurzame initiatieven vind je in het gebied ook veel gezelligheid (en overnachtingsmogelijkheden en horeca) in de authentieke dorpen.

## Best of Nature

Deze fietsroute leidt je langs de vele hoogtepunten van de streek. Stap op de fiets en geniet van de uitgestrekte natuur, bijzondere stopplekken en de weidsheid van het gebied.



### Natuur behouden en beleven

De gebieden in de Nederlandse Delta zijn bekroond met een QualityCoast Award en zetten daarnaast samen met natuurbeheerders in op het behoud van flora en fauna. Natuurontwikkeling en het op een gepaste manier beleefbaar maken van natuur is daarbij erg belangrijk. Diverse gebieden hebben de Natura 2000 status. Natura 2000 is een initiatief van de Europese Unie en bestaat uit beschermde natuurgebieden waarvoor het beheer, de bescherming, ontwikkeling en het medegebruik is vastgelegd.



### Fietsroutes in dit boekje

- Best of Nature fietsroute door vier gemeenten **106,7 km**  
**Fiets door de beste natuurbestemming ter wereld**
- Best of Nature fietsroute van **Westvoorne** **31,9 km**
- Best of Nature fietsroute van **Goeree-Overflakkee** **33,9 km**
- Best of Nature fietsroute van **Schouwen-Duiveland** **34,0 km**
- Best of Nature fietsroute van **Veere** **53,8 km**

De Best of Nature Fietsroute is één rechte lijn die door vier gemeenten loopt. Daarnaast is er in iedere gemeente een fietsronde uitgestippeld. Deze staan in stippellijnen als routesuggestie op de kaarten aangegeven. De knooppunten boven de kaartbeelden verwijzen naar de lange Best of Nature route en niet naar de fietsrondes per gemeente.

### Fietsknooppuntensysteem

De paden van het fietsknooppuntensysteem zijn zorgvuldig geselecteerd op basis van verschillende criteria. De plaatsen waar de paden en wegen elkaar kruisen zijn knooppunten. Elk knooppunt heeft een nummer. Op kruisingen, splitsingen en afslagen staan bordjes met daarop een richtingspijl en het nummer van het knooppunt waar je naartoe fietst. Het FIKS is dubbelzijdig bewegwijzerd. Het maakt dus niet uit of je de route rechts- of linksom fietst. Als je een ronde fietst, dan maakt het niet uit waar je de route start. De routes in deze uitgave zijn allemaal gebaseerd op de fietsknooppunten.

Fietsroute Best of Nature | 31,9 KM

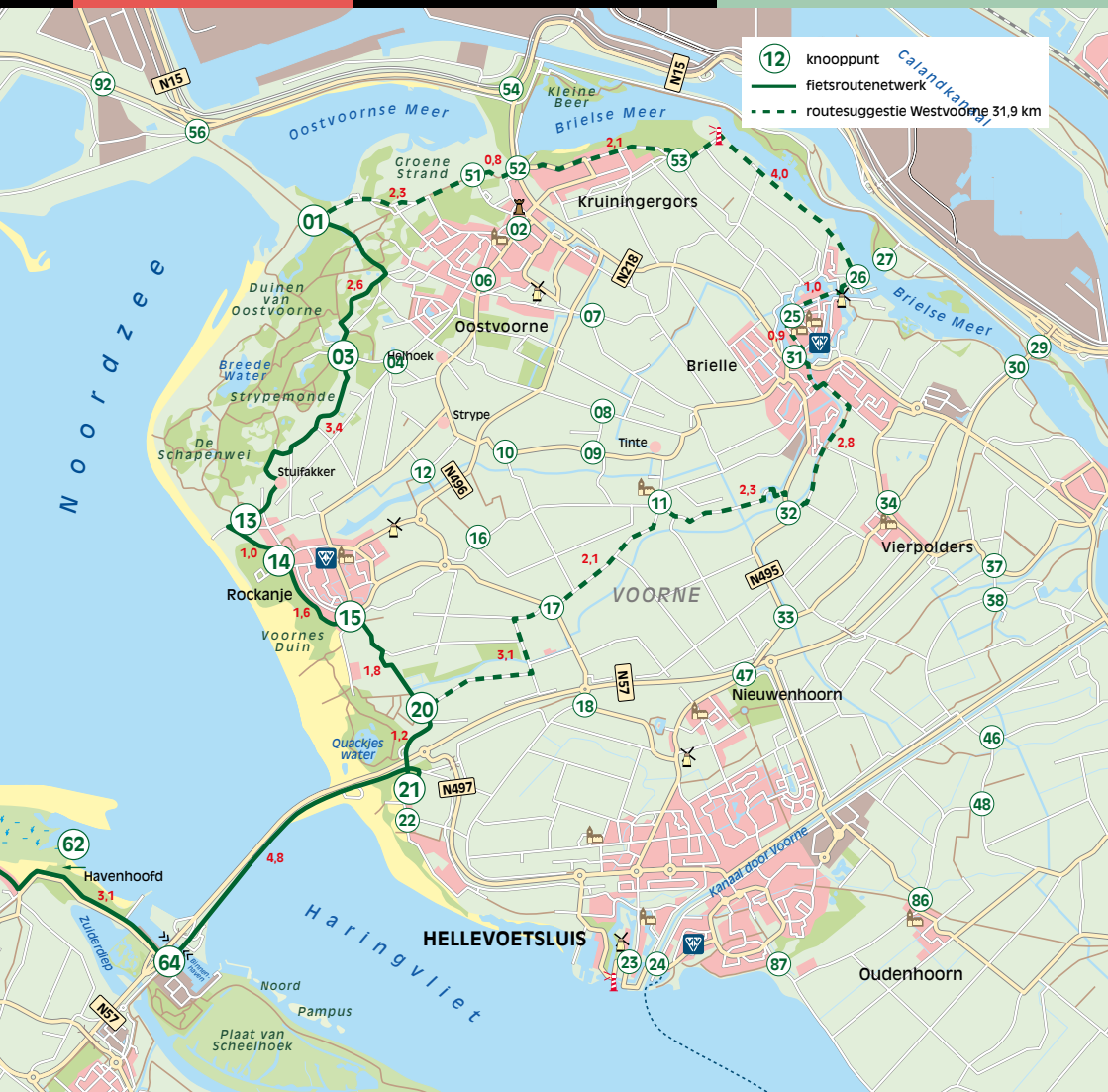
# Westvoorne

01-03-13-14-15-20-21

## Routesuggestie

Om een fietsronde te fietsen in Westvoorne, stellen we de volgende route voor:

01-03-13-14-15-20-17-11-32-31-25-26-53-52-51-01



# Westvoorne

Westvoorne heeft prachtige duinen, maar ook een spannend en dynamisch kustgebied en talloze opties om watervogels te spotten (er is een lepelaarkolonie!). Je kunt hier allerlei verschillende duinbiotopen zien en zien hoe er vroeger werd geleefd in de Duinhuisjes. Langs al die mooie plaatsen lopen fietsroutes en zo kun je het hele gebied op je gemak verkennen.

## Tenellapas

Je vindt de Tenellapas direct achter het bezoekerscentrum van het Zuid-Hollands Landschap. Het natuurgebied rondom de duinplas bestaat uit drassige oevers, droge zandhellingen, weides, struweel en opgaand bos. Ook zijn er ruim twintig orchideeënsoorten.



*Tip: op een steenworp afstand van de plas vind je het kleine Openluchtmuseum De Duinhuisjes met vier originele duinboerderijen uit de periode 1850 tot 1910.*

## Quackjeswater

Tussen de grote, bemoste oude eiken rond het Quackjeswater krijg je het gevoel dat je door een oerbos wandelt. Een van de hoogtepunten van dit gebied is zonder twijfel de lepelaarskolonie. De opvallende vogels broeden in de lente op een eiland

in het meer. Maar er zijn nog meer bijzondere vogels zoals blauwe reigers.



## Slikken van Voorne

Alles was hier eind vorige eeuw goed ingeperkt door dammen en het opsputten van de Maasvlakte. Zelfs de duinen lagen min of meer vast. En toen ontstond er aan de zuidkant van de Maasvlakte spontaan een heel veranderlijk kustlandschap vol slikken, zandplaten en geulen. Perfect voor watervogels die hier kunnen foerageren en rusten. Je kunt ze spotten vanuit de vogelkijkhut.



Voor meer informatie: [www.natuurlijkwestvoorne.nl](http://www.natuurlijkwestvoorne.nl)

Fietsroute Best of Nature | 33,9 KM

# Goeree-Overflakkee

64-62-63-55-54-69-51

## Routesuggestie

Om een fietsronde te fietsen in Goeree-Overflakkee, stellen we de volgende route voor:

64-62-63-55-54-69-51-52-58-59-41-60-66-65-64

12 knooppunt

— fietsroutenetwerk

- - - routesuggestie Goeree-Overflakkee 33,9 km



# Goeree-Overflakkee

**Wat zijn de stranden hier breed! Alle ruimte voor een stevige strandwandeling. Maar de naastgelegen duinen en de vele waterrijke natuurgebieden zijn minstens zo mooi om te verkennen. Neem je verrekijker mee en spot bijzondere vogels en dieren, zoals de stern, de zeearend, de zeehond, wilde flamingo's, reeën en nog veel meer.**

## **Vogelobservatorium TIJ**

Aan de rand van het Haringvliet bij natuurgebied Scheelhoek ligt dit bijzondere vogelobservatorium in de vorm van een ei van de grote stern - maar dan acht meter hoog en elf meter lang! Je hebt er een 360 graden-uitzicht. Spot er grote sterns, lepelaars of zelfs zeearenden.



TIJ ligt bij natuurgebied de Scheelhoek. De route ernaartoe is een belevenis. Vanaf de parkeerplaats bij Jachthaven Stellendam loop je via een beschut pad en vervolgens een spannende tunnel naar TIJ.

## **Uitkijktoren strand van Ouddorp**

Eindeloze duinen, brede zandstranden... De kust bij Ouddorp is spectaculair mooi. Je kunt er uren ronddwalen, uitwaaien of genieten van de zon. Wil je het hele gebied overzien, beklim dan de uitkijktoren.



*Tip: Bij eb liggen er vaak zeehonden te rusten op de zandbanken.*

## **Vuurtoren van Ouddorp**

Je ziet hem al van ver staan wanneer je naar het strand toe gaat, over het strand wandelt of langs de duinen fietst. De vuurtoren van Ouddorp, met zijn 56 meter een flinke jongen! De toren oogt opvallend hoekig en modern. In tegenstelling tot veel andere Nederlandse vuurtorens is hij pas na WOII gebouwd. De vorige vuurtoren was in de oorlog verwoest.



**Voor meer informatie: [www.vvngoeree-overflakkee.nl/bestofnature](http://www.vvngoeree-overflakkee.nl/bestofnature)**

Fietsroute Best of Nature | 34,0 KM

# Schouwen-Duiveland

84-85-86-87-88-91-89-81-71-72-70-04

## Routesuggestie

Om een fietsronde te fietsen in Schouwen-Duiveland, stellen we de volgende route voor:

84-85-86-87-88-91-89-81-71-72-73-76-84



- 12 knooppunt
- fietsroutenetwerk
- fietsroutenetwerk buitendijks fietspad
- routesuggestie Schouwen-Duiveland 34,0 km



# Schouwen-Duiveland

Veel mensen komen puur voor de zalig brede stranden naar Schouwen-Duiveland. Maar er is nog veel meer geweldigs te zien en beleven. De zuidkust biedt plaats aan duizenden trek- en watervogels en is een perfect gebied om per fiets te verkennen. Je kunt genieten van extreme sports en allerlei andere activiteiten bij de Brouwersdam en dan zijn er nog fantastische routes door Boswachterij Westerschouwen.

## Brouwersdam

Door de aanleg van de Brouwersdam werd de Grevelingen van de Noordzee gescheiden en werd de kustlijn van Zeeland en Zuid-Holland in één klap kilometers korter en dus veiliger. Het is een bijzonder Deltawerk omdat dit de eerste dam is waar niet alleen de veiligheid van inwoners werd meegenomen in het ontwerp. Er waren ook landschapsarchitecten bij de bouw betrokken. Je vindt hier brede stranden en alle ruimte om te zonnen, zwemmen, duiken, kitesurfen, golfsurfen en natuurlijk ook strandpaviljoens te bezoeken.

## Zuidkust van Schouwen

Langs de zuidkust van Schouwen kun je eindeloos wandelen en fietsen. Je kijkt je ogen uit over de Oosterschelde, de inlagen en karrevelden. In het najaar kleuren deze rood van de zeekraal. De Oosterschelde biedt te weinig ruimte aan vogels om te rusten en te foerageren. Daarom zijn polders hier omgevormd tot een gigantisch natuurgebied.

*Tip: bezoek hier ook de Plompe Toren van Koudekerke. Je maakt er kennis met de legende van de zeemeermin van Westerschouwen.*

## Boswachterij Westerschouwen

Het perfecte moment om Boswachterij Westerschouwen te bezoeken is bij het vallen van de avond. Dan komen de reeën tevoorschijn om eten te zoeken. Maar ook op andere tijdstippen is het grootste bos van Zeeland geweldig mooi. Je vindt hier een heuvelachtig duinlandschap met zandverstuivingen, valleien, duinweiden en vogelrijke bosranden. Ga je hier wandelen, fietsen of mountainbiken, dan zul je soms even stevig moeten klimmen, maar dat wordt beloond met prachtige uitzichten.



Voor meer informatie: [www.vvvzeeland.nl/nl/eilanden/schouwen-duiveland](http://www.vvvzeeland.nl/nl/eilanden/schouwen-duiveland)



# Veere

De duinen, polders, bossen, buitenplaatsen, kustwateren en stranden van Veere vormen samen een groot en prachtig gebied om te ontdekken. Van de kronkeleiken in de Manteling tot de damherten van Oranjezon en de zeehonden bij Neeltje Jans... Het is hier zalig wandelen, fietsen, zwemmen, zonnen en ontdekken.

## De Manteling van Walcheren

De Manteling is een enorm afwisselend natuurgebied tussen Domburg en de Veerse Gatdam. Je vindt er oude buitenplaatsen met sierlijke tuinen, duinen en (loof)bossen. De taaie eeuwenoude eiken op de duinen zijn zo door de zeewind gegeseld dat hun takken prachtige bizarre vormen hebben gekregen.



*Tip: bezoek de buitenplaats Kasteel Westhove (tegenwoordig een hostel). In de oranjerie ernaast vind je museum Terra Maris, ook leuk voor kinderen.*

## Oranjezon

Ooit was Oranjezon een waterwingebied. Dat zie je nog aan de lange en rechte kanalen die het gebied doorsnijden. Niet alleen heeft Oranjezon een zeer afwisselend landschap (flink hoge duinen, valleien, vennen, struweel, drassige duinweides en bos), je kunt hier

ook allerlei dieren zien. Bijna nergens in Zeeland kun je zo makkelijk damherten spotten (zeker rond de schemering) en met een beetje geluk ook reeën en wilde Konikpaarden.

## Neeltje Jans

Neeltje Jans was het werkeiland van waaruit de Oosterscheldekering werd aangelegd. Na de bouw nam de natuur het over. In de werkhavens zwemmen nu zeehonden. Het waait hier altijd en ook het getij doet flink zijn werk. Dat zorgt ervoor dat dit een dynamisch natuurgebied is – de natuur en zelfs het uiterlijk van het eiland verandert voortdurend.

*Tip: er lopen meerdere korte wandelroutes (ook voor mensen die slecht ter been zijn) over het eiland. Op één van die routes kom je langs een vogelobservatiehut.*



Voor meer informatie: [www.vvzeeland.nl/walcheren](http://www.vvzeeland.nl/walcheren)



## Best of Nature Fietsroutes

### Colofon

**Uitgave:** VVV Zeeland, gemeente Westvoorne, gemeente Goeree-Overflakkee, gemeente Schouwen-Duiveland, gemeente Veere

**Fotografie:** Nicole van der Kuil, G.A. Boertje, Martine Oudshoorn, Merijn Koelink, Lisette de Ruijter, Shutterstock, Adri Padmos, Niels Braal, Adri Francke, Epic Drone Shots, VVV Zeeland

**Ontwerp en productie:** 10uur

**Cartografie:** AnyWay Productions, Bergen op Zoom



Gemeente Westvoorne

